




| <br><b>Cronograma corte de césped mayo 2026</b> |   | Frecuencia del corte al año. | Fecha                    |                            |            |
|--|---|------------------------------|--------------------------|----------------------------|------------|
| Sector   | Dirección   |                              |                          |                            |            |
| LOS ALPES  | Zona verde Transversal Edificio Monte Blanco                                    | Al superar 10 cm de altura   | 02 DE MAYO               |                            |            |
| LOS ALPES  | Parque Parroquia Cristo Sacerdote   |                              |                          |                            |            |
| LOS ALPES  | Transversal 71B al lado lavadero Los Alpes                                      |                              |                          |                            |            |
| 13 DE JUNIO  | Manzana 8   |                              |                          |                            |            |
| 13 DE JUNIO  | Avenida   |                              |                          |                            |            |
| 13 DE JUNIO  | Parque la India diagonal al Olímpica 13 de Junio                                |                              |                          |                            |            |
| CHAPACUA   | Manzana D   |                              |                          |                            |            |
| CHAPACUA   | Transversal 72 Cancha de Softball   |                              |                          |                            |            |
| LOS CEREZOS  | Parque de los Cerezos   |                              |                          |                            |            |
| RECREO   | Parque los Abetos Diagonal 31F - Cra. 8a  |                              |                          |                            |            |
| PARQUE HEREDIA   | Parque Heredia Diagonal 32 - Cra. 85B   | Al superar 10 cm de altura   | 02 DE MAYO<br>29 DE MAYO |                            |            |
| CENTRO   | Zona verde Murallas parte interna y externa                                     | Al superar 10 cm de altura   | 4 DE MAYO                |                            |            |
| CENTRO   | Parque Fernández Madrid   |                              |                          |                            |            |
| MARGINAL DEL CABRERO   | Zona verde carrera 3  | Al superar 10 cm de altura   | 5 Y 6 DE MAYO            |                            |            |
| CRESPO   | Avenida 1 entre calles 70 y 73  |                              |                          |                            |            |
| CRESPO   | Contiguo al Aeropuerto  |                              |                          |                            |            |
| CRESPO (AV. LAS AMERICAS)  | Desde Puente Romero Aguirre hasta Exito calle 70                                |                              |                          |                            |            |
| MARBELLA AV. SANTADER  | Desde Hotel Costa Bella hasta Bomba de Combustible de Marbella                  |                              |                          |                            |            |
| AVENIDA SANTANDER  | Crespo hasta los Alcatraces   |                              |                          |                            |            |
| CRESPO (BARRIO MILITAR)  | Zonas verdes desde la Carrera 7 a la 11 y Cll 70 a la 72                        |                              |                          |                            |            |
| CRESPO   | Zonas verdes sector militar Crespo Cll. 73                                      |                              |                          |                            |            |
| EL LAGUITO   | Avenida el retorno posterior Edificio El Conquistador                           |                              |                          |                            |            |
| EL LAGUITO   | Zona verde detrás del Hotel Hilton  |                              |                          |                            |            |
| EL LAGUITO   | Avenida del retorno El Laguito (Diagonal 1)                                     |                              |                          |                            |            |
| GASTILLO-BOCAGRANDE  | Zona verde paseo peatonal Avenida Chile   | Al superar 10 cm de altura   | 7 Y 8 DE MAYO            |                            |            |
| GASTILLOGRANDE   | Zona verde carrera 4 y 5  |                              |                          |                            |            |
| GASTILLOGRANDE   | Parque de Castillogrande entre carrera 14 y 14A                                 |                              |                          |                            |            |
| GASTILLOGRANDE   | Zona verde calle 5  |                              |                          |                            |            |
| BOCAGRANDE   | Zona verde Iglesia Bocagrande   |                              |                          |                            |            |
| BOCAGRANDE   | Parque Coral Gables carrera 4 con calle 8                                       |                              |                          |                            |            |
| BOCAGRANDE   | Parque Navas entre carrera 4 y 5 con calle 8A                                   |                              |                          |                            |            |
| BOCAGRANDE   | CAI Parque San Martín   |                              |                          |                            |            |
| BOCAGRANDE   | Parque de la Mariamulatas   |                              |                          |                            |            |
| CENTRO   | Zona verde Avenida Pedregal (carrera 11)  |                              |                          |                            |            |
| CENTRO   | Parque de La Marina zona pública  |                              |                          |                            |            |
| AVENIDA SANTANDER  | Centro calle 33 hasta El Laguito  |                              |                          |                            |            |
| BOCAGRANDE   | Carrera 1, acceso a Bocagrande zona costera                                     |                              |                          |                            |            |
| BOCAGRANDE   | Triángulo diagonal Hotel Caribe   |                              |                          |                            |            |
| EL LAGUITO   | CAI Laguito   |                              |                          |                            |            |
| CORDIALIDAD  | Los Cocos   |                              |                          | Al superar 10 cm de altura | 9 DE MAYO  |
| FREDONIA   | Zona verde Via Olaya  |                              |                          |                            |            |
| FREDONIA   | Parque lineal de Fredonia y Nuevo Paraíso                                       |                              |                          |                            |            |
| PALMERAS   | Zona verde y alrededores de cancha deportiva                                    |                              |                          |                            |            |
| PALMERAS   | Parque zona verde   |                              |                          |                            |            |
| PALMERITAS   | Desde Palmeritas hasta CAI Fredonia   |                              |                          |                            |            |
| PALMERITAS   | Zona verde Casa de la Cultura   |                              |                          |                            |            |
| URB. SEVILLA   | Zonas verdes de acceso  |                              |                          |                            |            |
| URB. SEVILLA   | Manzana 14  |                              |                          |                            |            |
| VILLA ROSITA   | Parque interno  |                              |                          |                            |            |
| CENTRO   | Puente Heredia zona verde calle 30  | Al superar 10 cm de altura   | 11 Y 12 DE MAYO          |                            |            |
| MANGA  | Triángulo frente a Sociedad Portuaria (calle 29)                                |                              |                          |                            |            |
| MANGA  | Zona verde avenida Campo Alegre, sector Peaje de Manga                          |                              |                          |                            |            |
| MANGA  | Cordón de San Antonio (Transversal 17)  |                              |                          |                            |            |
| MANGA  | Avenida Miramar (calle 24)  |                              |                          |                            |            |
| MANGA  | Triángulo de la carrera 17 con calle 29 Villa Venecia                           |                              |                          |                            |            |
| MANGA  | Puente de las Palmas  |                              |                          |                            |            |
| MANGA  | Puente del Román  |                              |                          |                            |            |
| MANGA  | Cordón de San Lázaro  |                              |                          |                            |            |
| MANGA  | Parque carrera 26 calle 25A   |                              |                          |                            |            |
| MANGA  | Las Cabañas   |                              |                          |                            |            |
| MANGA  | Puente Jiménez  |                              |                          |                            |            |
| PIE DE LA POPA   | Avenida El lago (calle 29B) desde carrera 17 hasta estación de Acuar carrera 18 |                              |                          |                            |            |
| PIE DE LA POPA   | Zona verde calle 30   |                              |                          |                            |            |
| PIE DE LA POPA   | Zona verde Portal de San Felipe   |                              |                          |                            |            |
| PIE DE LA POPA   | Monumento Las Botas   |                              |                          |                            |            |
| PIE DE LA POPA   | Parque de Los Leones  |                              |                          |                            |            |
| PIE DEL CERRO  | Castillo de San Felipe  |                              |                          |                            |            |
| PIE DEL CERRO  | Zona verde sector Chepa diagonal El Universal                                   |                              |                          |                            |            |
| ZONA PERIMETRAL  | Paseo peatonal  | Al superar 10 cm de altura   | 13 Y 14 DE MAYO          |                            |            |
| ZONA PERIMETRAL  | Zona contra las casas   |                              |                          |                            |            |
| ZONA PERIMETRAL  | Lote CAI  |                              |                          |                            |            |
| ZONA PERIMETRAL  | IED Omaira Sanchez  |                              |                          |                            |            |
| SAN FRANCISCO  | Zonas verdes calle 76   |                              |                          |                            |            |
| SAN FRANCISCO  | Caño y cancha deportiva (colegio)   |                              |                          |                            |            |
| SAN FRANCISCO  | Zona Verde colindante con pista de Aeropuerto Cll. 78 - 79                      |                              |                          |                            |            |
| DANIEL LEMAITRE  | Zona verde alrededor Colegio Santa María  |                              |                          |                            |            |
| CRESBITO   | Parque de Crespito Cll. 69 - Cra. 14  |                              |                          |                            |            |
| CIUDAD JARDIN  | Parque sobre vía de acceso  |                              |                          | Al superar 10 cm de altura | 15 DE MAYO |
| CIUDAD JARDIN  | Rotonda   |                              |                          |                            |            |
| JUAN PABLO II  | Zonas verdes  |                              |                          |                            |            |
| JUAN PABLO II  | Parque central  |                              |                          |                            |            |
| REFUGIO DE LA CAROLINA   | Zonas verdes  |                              |                          |                            |            |
| VILLA CAROLINA   | Zonas verdes  |                              |                          |                            |            |

| <br><b>Cronograma corte de césped mayo 2026</b> |  | Frecuencia del corte al año. | Fecha                       |                            |                     |
|--|--|------------------------------|-----------------------------|----------------------------|---------------------|
| Sector   | Dirección  |                              |                             |                            |                     |
| VILLA CAROLINA   | Zonas verdes de acceso vía principal                                       | Al superar 10 cm de altura   | 15 DE MAYO                  |                            |                     |
| CIUDAD JARDIN  | Rotonda C.C Gran Manzana Zonas Verdes C.C Gran Manzana                     |                              |                             |                            |                     |
| CIUDAD JARDIN  | Ciudad Jardín Calle 39H - Cra. 31C   |                              |                             |                            |                     |
| LA CAROLINA  | Zona Verde Separador ( Cuneta) de la Av. Principal de la Carolina Cil 39 H |                              |                             |                            |                     |
| TERMINAL   | Zona Verdes Palmas de Salamanca - Vía Campaña                              |                              |                             |                            |                     |
| TERMINAL   | Separador Terminal de Transporte Vía Campaña                               |                              |                             |                            |                     |
| CANAPOTE   | Parque Iglesia de Canapote   | Al superar 10 cm de altura   | 16 DE MAYO                  |                            |                     |
| CHAMBACU   | Zona verde costado calle 34A   |                              |                             |                            |                     |
| CHAMBACU   | Calle 34A zona Joselito Placa  |                              |                             |                            |                     |
| CHAMBACU   | Parqueadero externo Edificio Inteligente                                   |                              |                             |                            |                     |
| CHAMBACU   | Estación de Policía Caribe Norte   |                              |                             |                            |                     |
| PAPAYAL  | Carrera 14 calles 40 a 34A   |                              |                             |                            |                     |
| PAPAYAL  | Callejón de los Besos calle 43   |                              |                             |                            |                     |
| PEDRO SALAZAR  | Detrás del Mercado de Santa Rita   |                              |                             |                            |                     |
| TORICES  | Carrera 16 calle 44  |                              |                             |                            |                     |
| TORICES  | Parque Carlos Romero carrera 14 calle 52                                   |                              |                             |                            |                     |
| SANTA RITA ( Pedro Salazar   | Zona Verde colindantes con cancha c* Cra. 19 - Cil. 54                     | Al superar 10 cm de altura   | 19, 20, 21, 22 Y 23 DE MAYO |                            |                     |
| VILLA INDIA  | Zonas verdes de acceso   |                              |                             |                            |                     |
| VILLA INDIA  | Lote antigua constructora  |                              |                             |                            |                     |
| VILLA INDIA  | Casa comunitaria   |                              |                             |                            |                     |
| FLOR DEL CAMPO   | IED  |                              |                             |                            |                     |
| FLOR DEL CAMPO   | Manzana 1  |                              |                             |                            |                     |
| FLOR DEL CAMPO   | Manzana 2, 2A y 2B   |                              |                             |                            |                     |
| FLOR DEL CAMPO   | Manzana 3A y 3C  |                              |                             |                            |                     |
| FLOR DEL CAMPO   | Manzana 4  |                              |                             |                            |                     |
| FLOR DEL CAMPO   | Manzana 5  |                              |                             |                            |                     |
| FLOR DEL CAMPO   | Manzana 6  |                              |                             |                            |                     |
| FLOR DEL CAMPO   | Manzana 7  |                              |                             |                            |                     |
| FLOR DEL CAMPO   | Manzana 8  |                              |                             |                            |                     |
| FLOR DEL CAMPO   | Manzana 9  |                              |                             |                            |                     |
| FLOR DEL CAMPO   | Manzana 10   |                              |                             |                            |                     |
| FLOR DEL CAMPO   | Manzana 10   |                              |                             |                            |                     |
| FLOR DEL CAMPO   | Manzana 11   |                              |                             |                            |                     |
| FLOR DEL CAMPO   | Manzana 11E  |                              |                             |                            |                     |
| FLOR DEL CAMPO   | Manzana 11C lote 17  |                              |                             |                            |                     |
| FLOR DEL CAMPO   | Manzana 11D lote 18  |                              |                             |                            |                     |
| FLOR DEL CAMPO   | Manzana 12D lote 18  |                              |                             |                            |                     |
| FLOR DEL CAMPO   | Zona verde entre manzana 4 y 8   |                              |                             |                            |                     |
| BICENTENARIO   | Zonas verdes   |                              |                             |                            |                     |
| BICENTENARIO   | Zonas verdes acceso y rotonda Bicentenario-Villas de Aranjuez              |                              |                             |                            |                     |
| BICENTENARIO   | Zonas verdes torres Ciudad de Bicentenario                                 |                              |                             |                            |                     |
| BICENTENARIO   | Zonas verdes casas 2 pisos Bicentenario                                    |                              |                             |                            |                     |
| BICENTENARIO   | Parque de Recreo Deportivo de Bicentenario zona verde :77                  |                              |                             |                            |                     |
| VILLAS DE ARANJUEZ   | Zonas verdes   |                              |                             |                            |                     |
| VILLAS DE ARANJUEZ   | Zona verde separador central hasta casas nuevas Bicentenario               |                              |                             |                            |                     |
| CIUDAD DEL BICENTENARIO  | Zona Verde Ciudad del Bicentenario Tv. 82 - Cra. 123 C                     |                              |                             |                            |                     |
| CIUDAD DEL BICENTENARIO  | Ciudad del Bicentenario Tv. 82 - Cra. 123 C                                |                              |                             |                            |                     |
| CIUDAD DEL BICENTENARIO  | Zona verde desde la Carrera 166, ingresando por la transversal 78          |                              |                             |                            |                     |
| CHIQUINQUIRA   | Casa de Justicia calle 31D   |                              |                             | Al superar 10 cm de altura | 25, 26 Y 27 DE MAYO |
| CHIQUINQUIRA   | Manzana 56   |                              |                             |                            |                     |
| CHIQUINQUIRA   | Sobre avenida hasta el IED Fulgencio Vélez                                 |                              |                             |                            |                     |
| CHIQUINQUIRA   | Estadio de Softball  |                              |                             |                            |                     |
| CHIQUINQUIRA   | Casa de Justicia zona verde  |                              |                             |                            |                     |
| CHIQUINQUIRA   | Parque lineal Chiquinquirá   |                              |                             |                            |                     |
| CHIQUINQUIRA   | Manzana 63   |                              |                             |                            |                     |
| CHIQUINQUIRA   | Parque de la Villa Olímpica  |                              |                             |                            |                     |
| CHIQUINQUIRA   | Costado canal calle 31D con carrera 59                                     |                              |                             |                            |                     |
| GAVIAS   | Parque etapa 1   |                              |                             |                            |                     |
| GAVIAS   | Zona verde entre Gaviotas y Gavias   |                              |                             |                            |                     |
| GAVIOTAS   | IED Niño Jesús frente carrera 60   |                              |                             |                            |                     |
| GAVIOTAS   | Frente parque de la Mona, etapa 7  |                              |                             |                            |                     |
| GAVIOTAS   | Lote etapa 7   |                              |                             |                            |                     |
| GAVIOTAS   | Parque etapa 7   |                              |                             |                            |                     |
| GAVIOTAS   | UPA  |                              |                             |                            |                     |
| GAVIOTAS   | Zona verde frente manzana 12 etapa 6                                       |                              |                             |                            |                     |
| GAVIOTAS   | Zona verde frente manzana 36, CAI Gaviotas                                 |                              |                             |                            |                     |
| GAVIOTAS   | Zona verde entre las manzanas 53, 48 y 58                                  |                              |                             |                            |                     |
| GAVIOTAS   | Zona verde posterior Clínica General del Caribe                            |                              |                             |                            |                     |
| GAVIOTAS   | Parque Gaviotas Avenida Principal  |                              |                             |                            |                     |
| GAVIOTAS   | Manzana 66 y 34 etapa 2  |                              |                             |                            |                     |
| GAVIOTAS   | Zona verde etapa 7   |                              |                             |                            |                     |
| GAVIOTAS   | Zona verde frente etapa 1  |                              |                             |                            |                     |
| GAVIOTAS   | Zona verde entre Gaviotas y 13 de Junio                                    |                              |                             |                            |                     |
| NUEVO TESCA  | Zona posterior Villa Olímpica - calle 31B (Avenida Chita Miranda)          |                              |                             |                            |                     |
| REPUBLICA DE VENEZUELA   | Zona verde frente manzanas 18 y 4  |                              |                             |                            |                     |
| POZON  | Terraplén  | Al superar 10 cm de altura   | 28 Y 29 DE MAYO             |                            |                     |
| POZON  | Casa de Cultura  |                              |                             |                            |                     |
| POZON  | Parque Nueva Estación de Policía   |                              |                             |                            |                     |
| POZON  | Zona Verdes Institución 14 de Febrero Pozón Tv. 72 - Cra. 87               |                              |                             |                            |                     |
| POZON  | Isla de León Barrio pozón  |                              |                             |                            |                     |
| POZON  | Sector 20 de Enero Entre las transv 75 - 77 y Carreras 90A y 90            |                              |                             |                            |                     |
| POZON  | Parque Santa Eduvigies. Pozón Tv. 70                                       |                              |                             |                            |                     |
| VILLAS ESTRELLA  | Zona Verde Carioca Tv. 53  | Al superar 10 cm de altura   | 30 DE MAYO                  |                            |                     |
| VILLA CANDELARIA   | Terraplén límites Pozón  |                              |                             |                            |                     |
| VILLA CANDELARIA   | Entre manzanas 10 y 12   |                              |                             |                            |                     |

| <br><b>Cronograma corte de césped mayo 2026</b>                   |   | Frecuencia del corte al año. | Fecha           |
|--|---|------------------------------|-----------------|
| Sector   | Dirección   |                              |                 |
| VILLA CANDELARIA   | Cancha manzana 36   | Al superar 10 cm de altura   | 30 DE MAYO      |
| VILLA CANDELARIA   | Manzana 1   |                              |                 |
| VILLA CANDELARIA   | Parque última calle Villa Candelaria  |                              |                 |
| VILLA CANDELARIA   | Manzana 3   |                              |                 |
| VILLA CANDELARIA   | Parque posterior a la Olímpica  |                              |                 |
| VILLA ESTRELLA   | Zonas verdes de acceso  |                              |                 |
| VILLA ESTRELLA   | IED   | Al superar 10 cm de altura   | 15 - 31 DE MAYO |
| VILLA SULDANI  | Zonas verdes  |                              |                 |
| SAN NICOLAS  | Parque y acceso   |                              |                 |
| CORDIALIDAD  | Bomba del Gallo hasta Villa Rosita  |                              |                 |
| SANTA LUCIA  | Zona verde frente Ronda Real  |                              |                 |
| SANTA LUCIA  | Detrás de Centro Médico de Santa Lucía  |                              |                 |
| SANTA LUCIA  | Zona verde sobre La Troncal   |                              |                 |
| LA ESPERANZA   | Rotonda la Esperanza Av. Pedro Romero, Intersección Cll 33, Cll 30 y Carrera 29 A       |                              |                 |
| LA CANDELARIA  | Parque IE Pedro Romero Av. Pedro Romero - Cll. 32                                       |                              |                 |
| OLAYA HERRERA - LIBANO   | Rotonda Calle 31 B con Carrera 50 ( Uni-Colombo)  |                              |                 |
| OLAYA HERRERA S. CENTRAL   | Parque lineal Olaya Herrera sector central calle Calle Colombia. Cra. 61                |                              |                 |
| LA MAGDALENA   | Cancha deportiva  |                              |                 |
| OLAYA  | Parque avenida Olaya frente Estación de Policía (marchitamiento muy notorio del césped) |                              |                 |
| OLAYA SECTOR RICAUTE   | Zona verde detrás del Colegio San Felipe Nery   |                              |                 |
| OBSERVACIONES  |   |                              |                 |
| Centro - Zona verde de la Artillería ( Al no superar 10 cm de altura)  |   | 3,884,7                      | No se programó  |
| Centro - Parque de las Bóvedas ( No supera 10 cm de altura)  |   | 1.049,8                      | No se programó  |
| Centro - Parque Bolívar ( No supera 10 cm de altura)   |   | 2.147,8                      | No se programó  |
| Cabrero - Parque Apolo ( Obras por reconstrucción)   |   | 12.570,7                     | No se programó  |
| Centro - Separador avenida Santander frente al Hotel Charleston ( Cambio de césped por plantas ornamentales)                                       |   | 1.303,7                      | No se programó  |
| Centro - Parque Centenario ( Cambio de césped por plantas ornamentales)  |   | 23.229,4                     | No se programó  |
| Bocagrande - Parque Flanagan ( Reconstruido )  |   | 4.127,3                      | No se programó  |
| Urbanización Sevilla - Zona verde aledaña portería (adecuaciones)  |   | 1.098,2                      | No se programó  |
| Villa Rosita - Parque sobre Avenida Cordialidad ( (marchitamiento muy notorio del césped)  |   | 4.824,7                      | No se programó  |
| Manga - Parque Lacides Segovia diagonal Canulla ( Siembra de plantas ornamentales)   |   | 2.526,3                      | No se programó  |
| Manga - Parque del Román ( Siembra de plantas ornamentales)  |   | 12.747,1                     | No se programó  |
| Avenida El Lago ( calle 29B) paseo peatonal carrera 18B hasta Puente Jiménez ( tiene siembra de plantas ornamentales)                              |   | 8.152,8                      | No se programó  |
| Pie de la Popa -Parque Joaquín Vicente Vélez ( Siembra de plantas ornamentales)  |   | 1.626,5                      | No se programó  |
| Pie del Cerro - Reloj Solar ( Siembra de plantas ornamentales)   |   | 1.535,0                      | No se programó  |
| Alrededores Parque Espiritu del Manglar ( obras civiles alrededor)   |   | 5.366,9                      | No se programó  |
| Colombiaton - Zonas verdes de acceso ( Marchitamiento muy notorio del césped)  |   | 1.345,27                     | No se programó  |
| Colombiaton - Manzana 1A y 1E ( Marchitamiento muy notorio del césped)   |   | 2.379,46                     | No se programó  |
| Colombiaton - Manzana 2 ( Marchitamiento muy notorio del césped)   |   | 2.211,99                     | No se programó  |
| Colombiaton - Manzana 3A y 3C ( Marchitamiento muy notorio del césped)   |   | 5.600,69                     | No se programó  |
| Colombiaton - Manzana 4F ( Marchitamiento muy notorio del césped)  |   | 2.860,78                     | No se programó  |
| Colombiaton - Manzana 5A ( Marchitamiento muy notorio del césped)  |   | 1.213,56                     | No se programó  |
| Colombiaton - Manzana 7D y 6D ( Marchitamiento muy notorio del césped)   |   | 4.626,16                     | No se programó  |
| Colombiaton - Manzana 7D casa 929 ( Marchitamiento muy notorio del césped)   |   | 394,75                       | No se programó  |
| Colombiaton - CAI alrededores ( Marchitamiento muy notorio del césped)   |   | 820,10                       | No se programó  |
| Colombiaton - Zona verde alrededores Iglesia ( Marchitamiento muy notorio del césped)  |   | 5.968,75                     | No se programó  |
| Colombiaton - Zona verde frente parque manzana 7 ( Marchitamiento muy notorio del césped)  |   | 1.512,64                     | No se programó  |
| Villa de la Candelaria - Manzana 36 ( parque con cerramiento por obra civil)   |   | 2.994,7                      | No se programó  |
| Villa Suldani - Parque central ( parque reconstruido por el Distrito de Cartagena)   |   | 776,6                        | No se programó  |
| Desde Exito Castellana hasta Gaviotas (marchitamiento muy notorio del césped)  |   | 6.168,37                     | No se programó  |
| Parque lineal avenida Pedro Heredia 4 Vientos (marchitamiento muy notoria del césped)  |   | 8.167,80                     | No se programó  |
| Separador desde Puente de Chambacu hasta María Auxiliadora (marchitamiento muy notorio del césped)   |   | 6.060,87                     | No se programó  |
| Nota: Las zonas verdes relacionadas en observaciones que no cumplen con la altura para realizar las actividades de corte de césped se reprograman. |   |                              |                 |
| Este cronograma puede sufrir variaciones por eventos de fuerza mayor o casos fortuitos   |   |                              |                 |