




|  | <b>Programa corte de césped<br/>febrero 2026</b><br>Dirección                    | Frecuencia del<br>corte al año. | Fecha             |
|---|--|---------------------------------|-------------------|
| CENTRO  | Zona verde Murallas parte interna y externa                                      | Al superar 10 cm de altura      | 2 Y 3 DE FEBRERO  |
| CENTRO  | Parque Fernández Madrid  |                                 |                   |
| CENTRO  | Zona verde de la Artillería  |                                 |                   |
| CENTRO  | Parque de las Bóvedas  |                                 |                   |
| CENTRO  | Parque Bolívar   |                                 |                   |
| EL CABRERO  | Parque Apolo   |                                 |                   |
| MARGINAL DEL CABRERO  | Zona verde carrera 3   | Al superar 10 cm de altura      | 4 DE FEBRERO      |
| CRESPO  | Avenida 1 entre calles 70 y 73   |                                 |                   |
| CRESPO  | Contiguo al Aeropuerto   |                                 |                   |
| CRESPO (AV. LAS AMERICAS)   | Desde Puente Romero Aguirre hasta Exito calle 70                                 |                                 |                   |
| MARBELLA AV. SANTADER   | Desde Hotel Costa Bella hasta Bomba de Combustible de Marbella                   | Al superar 10 cm de altura      | 5 Y 6 DE FEBRERO  |
| AVENIDA SANTANDER   | Crespo hasta los Alcatraces  |                                 |                   |
| EL LAGUITO  | Avenida el retorno posterior Edificio El Conquistador                            |                                 |                   |
| EL LAGUITO  | Zona verde detrás del Hotel Hilton   |                                 |                   |
| EL LAGUITO  | Avenida del retorno El Laguito (Diagonal 1)                                      |                                 |                   |
| CASTILLO- BOCAGRANDE  | Zona verde paseo peatonal Avenida Chile  |                                 |                   |
| CASTILLOGRANDE  | Zona verde carrera 4 y 5   |                                 |                   |
| CASTILLOGRANDE  | Parque de Castillogrande entre carrera 14 y 14A                                  |                                 |                   |
| CASTILLOGRANDE  | Zona verde calle 5   |                                 |                   |
| BOCAGRANDE  | Zona verde Iglesia Bocagrande  |                                 |                   |
| BOCAGRANDE  | Parque Coral Gables carrera 4 con calle 8  |                                 |                   |
| BOCAGRANDE  | Parque Navas entre carrera 4 y 5 con calle 8A                                    |                                 |                   |
| BOCAGRANDE  | CAI Parque San Martín  |                                 |                   |
| BOCAGRANDE  | Parque de la Mariamulatas  |                                 |                   |
| CENTRO  | Separador avenida Santander frente al Hotel Charleston                           |                                 |                   |
| CENTRO  | Zona verde Avenida Pedregal (carrera 11)   |                                 |                   |
| CENTRO  | Parque de La Marina zona pública   |                                 |                   |
| CENTRO  | Parque Centenario  |                                 |                   |
| AVENIDA SANTANDER   | Centro calle 33 hasta El Laguito   |                                 |                   |
| BOCAGRANDE  | Carrera 1, acceso a Bocagrande zona costera                                      |                                 |                   |
| BOCAGRANDE  | Parque Flanagan  |                                 |                   |
| BOCAGRANDE  | Triángulo diagonal Hotel Caribe  |                                 |                   |
| EL LAGUITO  | CAI Laguito  | Al superar 10 cm de altura      | 7 DE FEBRERO      |
| MARGINAL DEL SUR  | Avenida carrera 11 y 13 desde calle 47 hasta el 7 de Agosto                      |                                 |                   |
| MARGINAL DEL SUR  | Parque 7 de Agosto   |                                 |                   |
| LOS ALPES   | Zona verde Transversal Edificio Monte Bianco                                     |                                 |                   |
| LOS ALPES   | Parque Parroquia Cristo Sacerdote  |                                 |                   |
| LOS ALPES   | Transversal 71B al lado lavadero Los Alpes                                       |                                 |                   |
| 13 DE JUNIO   | Manzana 8  |                                 |                   |
| 13 DE JUNIO   | Avenida  |                                 |                   |
| 13 DE JUNIO   | Parque la India diagonal al Olímpica 13 de Junio                                 |                                 |                   |
| CHAPACUA  | Manzana D  |                                 |                   |
| CHAPACUA  | Transversal 72 Cancha de Softball  |                                 |                   |
| LOS CEREZOS   | Parque de los Cerezos  |                                 |                   |
| CENTRO  | Puente Heredia zona verde calle 30   | Al superar 10 cm de altura      | 9 Y 10 DE FEBRERO |
| MANGA   | Triángulo frente a Sociedad Portuaria (calle 29)                                 |                                 |                   |
| MANGA   | Zona verde avenida Campo Alegre, sector Peaje de Manga                           |                                 |                   |
| MANGA   | Cordón de San Antonio (Transversal 17)   |                                 |                   |
| MANGA   | Avenida Miramar (calle 24)   |                                 |                   |
| MANGA   | Triángulo de la carrera 17 con calle 29 Villa Venecia                            |                                 |                   |
| MANGA   | Parque Lacies Segovia diagonal Carulla   |                                 |                   |
| MANGA   | Parque del Román   |                                 |                   |
| MANGA   | Puente de las Palmas   |                                 |                   |
| MANGA   | Puente del Román   |                                 |                   |
| MANGA   | Cordón de San Lázaro   |                                 |                   |
| MANGA   | Parque carrera 26 calle 25A  |                                 |                   |
| MANGA   | Las Cabañas  |                                 |                   |
| MANGA   | Puente Jiménez   |                                 |                   |
| PIE DE LA POPA  | Avenida El lago (calle 29B) desde carrera 17 hasta estación de Acucar carrera 18 |                                 |                   |
| PIE DE LA POPA  | Zona verde calle 30  |                                 |                   |
| PIE DE LA POPA  | Avenida El Lago (calle 29B) paseo peatonal carrera 188 hasta Puente Jiménez      |                                 |                   |
| PIE DE LA POPA  | Zona verde Portal de San Felipe  |                                 |                   |
| PIE DE LA POPA  | Monumento Las Botas  |                                 |                   |

|  | <b>Programa corte de césped<br/>febrero 2026</b><br>Dirección         | Frecuencia del<br>corte al año. | Fecha                      |
|---|---|---------------------------------|----------------------------|
| PIE DE LA POPA  | Parque de Los Leones  | Al superar 10 cm de altura      | 9 Y 10 DE FEBRERO          |
| PIE DE LA POPA  | Parque Joaquín Vicente Vélez  |                                 |                            |
| PIE DEL CERRO   | Castillo de San Felipe  |                                 |                            |
| PIE DEL CERRO   | Zona verde sector Chepa diagonal El Universal                         |                                 |                            |
| PIE DEL CERRO   | Reloj Solar   | Al superar 10 cm de altura      | 11, 12 Y 13 DE FEBRERO     |
| ZONA PERIMETRAL   | Paseo peatonal  |                                 |                            |
| ZONA PERIMETRAL   | Zona contra las casas   |                                 |                            |
| ZONA PERIMETRAL   | Lote CAI  |                                 |                            |
| ZONA PERIMETRAL   | IED Omaira Sanchez  |                                 |                            |
| SAN FRANCISCO   | Zonas verdes calle 76   |                                 |                            |
| SAN FRANCISCO   | Caño y cancha deportiva (colegio)                                     |                                 |                            |
| DANIEL LEMAITRE   | Zona verde alrededor Colegio Santa María                              |                                 |                            |
| AV. SAN BUENAVENTURA  | Zonas verdes  | Al superar 10 cm de altura      | 14 DE FEBRERO              |
| LA CONCEPCION   | Parque principal  |                                 |                            |
| LA PRINCESA   | Zonas verdes de acceso  |                                 |                            |
| LA PRINCESA   | Parque y cancha   |                                 |                            |
| LA PRINCESA   | Parque interno  |                                 |                            |
| SAN JOSE DE LOS CAMPANOS  | Zona de acceso sobre la carrea 100 por la calle 31                    |                                 |                            |
| SAN JOSE DE LOS CAMPANOS  | CAI de San Jose de los Campanos entre la carrera 100 con la calle 39B |                                 |                            |
| SEVILLA REAL  | Parque Sevilla Real   |                                 |                            |
| VILLA DEL SOL   | Parque de Villa del Sol manzana P 200                                 |                                 |                            |
| PARQUE HEREDIA  | Parque Heredia Diagonal 32 - Cra. 83B                                 |                                 |                            |
| VILLA INDIA   | Zonas verdes de acceso  | Al superar 10 cm de altura      | 16, 17, 18 Y 19 DE FEBRERO |
| VILLA INDIA   | Lote antigua constructora   |                                 |                            |
| VILLA INDIA   | Casa comunitaria  |                                 |                            |
| COLOMBIATON   | Zonas verdes de acceso  |                                 |                            |
| COLOMBIATON   | Manzana 1A y 1E   |                                 |                            |
| COLOMBIATON   | Manzana 2   |                                 |                            |
| COLOMBIATON   | Manzana 3A y 3C   |                                 |                            |
| COLOMBIATON   | Manzana 4F  |                                 |                            |
| COLOMBIATON   | Manzana 5A  |                                 |                            |
| COLOMBIATON   | Manzana 7D y 6D   |                                 |                            |
| COLOMBIATON   | Manzana 7D casa 929   |                                 |                            |
| COLOMBIATON   | CAI alrededores   |                                 |                            |
| COLOMBIATON   | Zona verde alrededores Iglesia  |                                 |                            |
| COLOMBIATON   | Zona verde frente parque manzana 7                                    |                                 |                            |
| FLOR DEL CAMPO  | IED   |                                 |                            |
| FLOR DEL CAMPO  | Manzana 1   |                                 |                            |
| FLOR DEL CAMPO  | Manzana 2, 2A y 2B  |                                 |                            |
| FLOR DEL CAMPO  | Manzana 3A y 3C   |                                 |                            |
| FLOR DEL CAMPO  | Manzana 4   |                                 |                            |
| FLOR DEL CAMPO  | Manzana 5   |                                 |                            |
| FLOR DEL CAMPO  | Manzana 6   |                                 |                            |
| FLOR DEL CAMPO  | Manzana 7   |                                 |                            |
| FLOR DEL CAMPO  | Manzana 8   |                                 |                            |
| FLOR DEL CAMPO  | Manzana 9   |                                 |                            |
| FLOR DEL CAMPO  | Manzana 10  |                                 |                            |
| FLOR DEL CAMPO  | Manzana 10  |                                 |                            |
| FLOR DEL CAMPO  | Manzana 11  |                                 |                            |
| FLOR DEL CAMPO  | Manzana 11E   |                                 |                            |
| FLOR DEL CAMPO  | Manzana 11C lote 17   |                                 |                            |
| FLOR DEL CAMPO  | Manzana 11D lote 18   |                                 |                            |
| FLOR DEL CAMPO  | Manzana 12D lote 18   |                                 |                            |
| FLOR DEL CAMPO  | Zona verde entre manzana 4 y 8  |                                 |                            |
| BICENTENARIO  | Zonas verdes  |                                 |                            |
| BICENTENARIO  | Zonas verdes acceso y rotonda Bicentenario-Villas de Aranjuez         |                                 |                            |
| BICENTENARIO  | Zonas verdes torres Ciudad de Bicentenario                            |                                 |                            |
| BICENTENARIO  | Zonas verdes casas 2 pisos Bicentenario                               |                                 |                            |
| BICENTENARIO  | Parque de Recreo Deportivo de Bicentenario zona verde -77             |                                 |                            |
| VILLAS DE ARANJUEZ  | Zonas verdes  |                                 |                            |
| VILLAS DE ARANJUEZ  | Zona verde separador central hasta casas nuevas Bicentenario          |                                 |                            |
| CIUDAD JARDIN   | Parque sobre vía de acceso  | Al superar 10 cm de altura      | 20 DE FEBRERO              |
| CIUDAD JARDIN   | Rotonda   |                                 |                            |

|  | Programa corte de césped<br>febrero 2026<br>Dirección             | Frecuencia del<br>corte al año. | Fecha                  |
|---|---|---------------------------------|------------------------|
| JUAN PABLO II   | Zonas verdes  | Al superar 10 cm de altura      | 20 DE FEBRERO          |
| JUAN PABLO II   | Parque central  |                                 |                        |
| REFUGIO DE LA CAROLINA  | Zonas verdes  |                                 |                        |
| VILLA CAROLINA  | Zonas verdes  |                                 |                        |
| VILLA CAROLINA  | Zonas verdes de acceso vía principal                              |                                 |                        |
| SAN NICOLAS   | Parque y acceso   |                                 |                        |
| POZON   | Terraplén   |                                 |                        |
| POZON   | Casa de Cultura   | Al superar 10 cm de altura      | 21 DE FEBRERO          |
| CORDIALIDAD   | Los Cocos   |                                 |                        |
| FREDONIA  | Zona verde Vía Olaya  |                                 |                        |
| FREDONIA  | Parque lineal de Fredonia y Nuevo Paraíso                         |                                 |                        |
| PALMERAS  | Zona verde y alrededores de cancha deportiva                      |                                 |                        |
| PALMERAS  | Parque zona verde   |                                 |                        |
| PALMERITAS  | Desde Palmeritas hasta CAI Fredonia                               |                                 |                        |
| PALMERITAS  | Zona verde Casa de la Cultura                                     |                                 |                        |
| URB. SEVILLA  | Zonas verdes de acceso  |                                 |                        |
| URB. SEVILLA  | Zona verde aledaña portería                                       |                                 |                        |
| URB. SEVILLA  | Manzana 14  |                                 |                        |
| VILLA ROSITA  | Parque sobre Avenida Cordialidad                                  | Al superar 10 cm de altura      | 23, 24 Y 25 DE FEBRERO |
| VILLA ROSITA  | Parque interno  |                                 |                        |
| CHIQUEQUIRA   | Casa de Justicia calle 31D  |                                 |                        |
| CHIQUEQUIRA   | Manzana 56  |                                 |                        |
| CHIQUEQUIRA   | Sobre avenida hasta el IED Fulgencio Vélez                        |                                 |                        |
| CHIQUEQUIRA   | Estadio de Softball   |                                 |                        |
| CHIQUEQUIRA   | Casa de Justicia zona verde                                       |                                 |                        |
| CHIQUEQUIRA   | Parque lineal Chiquequirá   |                                 |                        |
| CHIQUEQUIRA   | Manzana 63  |                                 |                        |
| CHIQUEQUIRA   | Parque de la Villa Olímpica                                       |                                 |                        |
| CHIQUEQUIRA   | Costado canal calle 31D con carrera 59                            |                                 |                        |
| GAVIAS  | Parque etapa 1  |                                 |                        |
| GAVIAS  | Zona verde entre Gaviotas y Gavias                                |                                 |                        |
| GAVIOTAS  | IED Niño Jesús frente carrera 60                                  |                                 |                        |
| GAVIOTAS  | Frente parque de la Mona, etapa 7                                 |                                 |                        |
| GAVIOTAS  | Lote etapa 7  |                                 |                        |
| GAVIOTAS  | Parque etapa 7  |                                 |                        |
| GAVIOTAS  | UPA   |                                 |                        |
| GAVIOTAS  | Zona verde frente manzana 12 etapa 6                              |                                 |                        |
| GAVIOTAS  | Zona verde frente manzana 36, CAI Gaviotas                        |                                 |                        |
| GAVIOTAS  | Zona verde entre las manzanas 53, 48 y 58                         |                                 |                        |
| GAVIOTAS  | Zona verde posterior Clínica General del Caribe                   |                                 |                        |
| GAVIOTAS  | Parque Gaviotas Avenida Principal                                 |                                 |                        |
| GAVIOTAS  | Manzana 66 y 34 etapa 2   |                                 |                        |
| GAVIOTAS  | Zona verde etapa 7  |                                 |                        |
| GAVIOTAS  | Zona verde frente etapa 1   |                                 |                        |
| GAVIOTAS  | Zona verde entre Gaviotas y 13 de Junio                           |                                 |                        |
| NUEVO TESCA   | Zona posterior Villa Olímpica - calle 31B (Avenida Chita Miranda) |                                 |                        |
| REPUBLICA DE VENEZUELA  | Zona verde frente manzanas 18 y 4                                 |                                 |                        |
| CANAPOTE  | Parque Iglesia de Canapote  | Al superar 10 cm de altura      | 26 DE FEBRERO          |
| CHAMBACU  | Zona verde costado calle 34A                                      |                                 |                        |
| CHAMBACU  | Calle 34A zona Joselito Placa                                     |                                 |                        |
| CHAMBACU  | Parqueadero externo Edificio Inteligente                          |                                 |                        |
| CHAMBACU  | Alrededores Parque Espíritu del Manglar                           |                                 |                        |
| CHAMBACU  | Estación de Policía Caribe Norte                                  |                                 |                        |
| PAPAYAL   | Carrera 14 calles 40 a 34A  |                                 |                        |
| PAPAYAL   | Callejón de los Besos calle 43                                    |                                 |                        |
| PEDRO SALAZAR   | Detrás del Mercado de Santa Rita                                  | Al superar 10 cm de altura      | 15-28 DE FEBRERO       |
| TORICES   | Carrera 16 calle 44   |                                 |                        |
| CORDIALIDAD   | Bomba del Gallo hasta Villa Rosita                                |                                 |                        |
| GAVIOTAS  | Desde Éxito Castellana hasta Gaviotas                             |                                 |                        |
| LOS 4 VIENTOS   | Parque lineal avenida Pedro Heredia 4 Vientos                     |                                 |                        |
| PEDRO HEREDIA   | Separador desde Puente de Chambacu hasta María Auxiliadora        |                                 |                        |
| SANTA LUCIA   | Zona verde frente Ronda Real                                      |                                 |                        |
| SANTA LUCIA   | Detrás de Centro Médico de Santa Lucía                            |                                 |                        |
| SANTA LUCIA   | Zona verde sobre La Troncal                                       |                                 |                        |

| <br><b>PACARIBE</b><br>S.A.S E.S.P.<br><b>Sector</b> | <b>Programa corte de césped<br/>febrero 2026</b> | <b>Frecuencia del<br/>corte al año.</b> | <b>Fecha</b>             |
|---|--|---|--------------------------|
|   | <b>Dirección</b>                                 |   |                          |
| LA MAGDALENA  | Cancha deportiva                                 | Al superar 10 cm de altura              | 15-28 DE FEBRERO         |
| OLAYA   | Parque avenida Olaya frente Estación de Policía  |   |                          |
| OLAYA SECTOR RICAUTE  | Zona verde detrás del Colegio San Felipe Nery    |   |                          |
| LA BOQUILLA   | Zonas verdes internas                            | Al superar 10 cm de altura              | 27 Y 28 DE FEBRERO       |
| LAGUNA CLUB   | Zona verde de acceso                             |   |                          |
| MANZANILLO  | Zona verde de acceso                             |   |                          |
| PUERTA DE LAS AMERICAS  | Zonas verdes de acceso                           |   |                          |
| OBSERVACIONES   |  |   |                          |
| Parque Apolo ( Obras por reconstrucción)  |  | 12570,69                                | No se programó           |
| Reloj Solar ( Obras por reconstrucción)   |  | 1534,95                                 | No se programó           |
| Avenida El Lago (calle 29B) paseo peatonal carrera 18B hasta Puente Jiménez   |  | 8152,80                                 | Programado 2.717,6 Mts2  |
| Estación de Policía Caribe Norte ( No supera 10 cm de altura)   |  | 8987,96                                 | Programado 4.493,97 Mts2 |
| Separador desde P. de Chambacu hasta M. Auxiliadora (Aprox. El 50% no supera 10 cm de altura)   |  | 6.060,87                                | Programado 3.030.35 Mts2 |
| Parque Fernández Madrid ( No supera 10 cm de altura)  |  | 1.661,54                                | No se programó           |
| Parque Bolívar ( No supera 10 cm de altura)   |  | 2.147,80                                | No se programó           |
| Zona verde de la Artillería ( Al no superar 10 cm de altura el 50% del area)  |  | 3.884,69                                | Programado 1.942.34 Mts2 |
| Nota: Este cronograma puede sufrir variaciones por eventos de fuerza mayor o casos fortuitos  |  |   |                          |