



 <b>PACARIBE</b> <small>S.A.S. E.S.P.</small>	Programa corte de césped noviembre 2025	Frecuencia. (No Veces Año )			Fecha
		12	10	8	
Sector	Dirección				
CENTRO	Zona verde Murallas parte interna y externa	X			1 DE NOVIEMBRE
CENTRO	Parque Fernández Madrid				
CENTRO	Zona verde de la Artillería				
CENTRO	Parque de las Bóvedas				
CENTRO	Parque Bolívar				
MARGINAL DEL CABRERO	Zona verde carrera 3	X			4,5, 6 y 7 DE NOVIEMBRE
CRESPO	Avenida 1 entre calles 70 y 73				
CRESPO	Contiguo al Aeropuerto				
CRESPO (AV. LAS AMERICAS)	Desde Puente Romero Aguirre hasta Exito calle 70				
MARBELLA AV. SANTADER	Desde Hotel Costa Bella hasta Bomba de Combustible de Marbella				
AVENIDA SANTANDER	Crespo hasta los Alcatraces				
EL LAGUITO	Avenida el retorno posterior Edificio El Conquistador				
EL LAGUITO	Zona verde detrás del Hotel Hilton				
EL LAGUITO	Avenida del retorno El Laguito (Diagonal 1)				
CASTILLO- BOCAGRANDE	Zona verde paseo peatonal Avenida Chile				
CASTILLOGRANDE	Zona verde carrera 4 y 5				
CASTILLOGRANDE	Parque de Castillogrande entre carrera 14 y 14A				
CASTILLOGRANDE	Zona verde calle 5				
BOCAGRANDE	Zona verde Iglesia Bocagrande				
BOCAGRANDE	Parque Coral Gables carrera 4 con calle 8				
BOCAGRANDE	Parque Navas entre carrera 4 y 5 con calle 8A				
BOCAGRANDE	CAI Parque San Martín				
BOCAGRANDE	Parque de la Mariamulatas				
CENTRO	Separador avenida Santander frente al Hotel Charleston				
CENTRO	Zona verde Avenida Pedregal (carrera 11)				
CENTRO	Parque de La Marina zona pública				
AVENIDA SANTANDER	Centro calle 33 hasta El Laguito				
BOCAGRANDE	Carrera 1, acceso a Bocagrande zona costera				
BOCAGRANDE	Parque Flanagan				
BOCAGRANDE	Triángulo diagonal Hotel Caribe				
EL LAGUITO	CAI Laguito				
CRESPO (BARRIO MILITAR)	Zonas verdes desde la Carrera 7 a la 11 y Cll 70 a la 72				
CRESPO	Zonas verdes sector militar Crespo Cll. 73				
CENTRO	Puente Heredia zona verde calle 30	X			8 y 10 DE NOVIEMBRE
MANGA	Triángulo frente a Sociedad Portuaria (calle 29)				
MANGA	Zona verde avenida Campo Alegre, sector Peaje de Manga				

 <b>PACARIBE</b> <small>S.A.S. E.S.P.</small>	Programa corte de césped noviembre 2025	Frecuencia. (No Veces Año )			Fecha
		12	10	8	
<b>Sector</b>	<b>Dirección</b>				
MANGA	Cordón de San Antonio (Transversal 17)	X			8 y 10 DE NOVIEMBRE
MANGA	Avenida Miramar (calle 24)				
MANGA	Triángulo de la carrera 17 con calle 29 Villa Venecia				
MANGA	Parque Lacides Segovia diagonal Carulla				
MANGA	Parque del Román				
MANGA	Puente de las Palmas				
MANGA	Puente del Román				
MANGA	Cordón de San Lázaro				
MANGA	Parque carrera 26 calle 25A				
MANGA	Las Cabañas				
MANGA	Puente Jiménez				
PIE DE LA POPA	Avenida El lago (calle 29B) desde carrera 17 hasta estación de Acuacar carrera 18				
PIE DE LA POPA	Zona verde calle 30				
PIE DE LA POPA	Avenida El Lago (calle 29B) paseo peatonal carrera 18B hasta Puente Jiménez				
PIE DE LA POPA	Zona verde Portal de San Felipe				
PIE DE LA POPA	Monumento Las Botas				
PIE DE LA POPA	Parque de Los Leones				
PIE DE LA POPA	Parque Joaquín Vicente Vélez				
PIE DEL CERRO	Castillo de San Felipe				
PIE DEL CERRO	Zona verde sector Chepa diagonal El Universal				
LOS ALPES	Zona verde Transversal Edificio Monte Bianco			X	11 DE NOVIEMBRE
LOS ALPES	Parque Parroquia Cristo Sacerdote				
LOS ALPES	Transversal 71B al lado lavadero Los Alpes				
13 DE JUNIO	Manzana 8				
13 DE JUNIO	Avenida				
13 DE JUNIO	Parque la India diagonal al Olímpica 13 de Junio				
CHAPACUA	Manzana D				
CHAPACUA	Transversal 72 Cancha de Softball				
LOS CEREZOS	Parque de los Cerezos				
PARQUE HEREDIA	Parque Heredia Diagonal 32 - Cra. 83B				
RECRO	Parque los Abetos Diagonal 31F - Cra. 8a				
CORDIALIDAD	Los Cocos				
FREDONIA	Zona verde Vía Olaya		X		12 DE NOVIEMBRE
FREDONIA	Parque lineal de Fredonia y Nuevo Paraíso				
PALMERAS	Zona verde y alrededores de cancha deportiva			X	12 DE NOVIEMBRE
PALMERAS	Parque zona verde				
PALMERITAS	Desde Palmeritas hasta CAI Fredonia				

 <b>PACARIBE</b> <small>S.A.S. E.S.P.</small>	Programa corte de césped noviembre 2025	Frecuencia. (No Veces Año )			Fecha
		12	10	8	
<b>Sector</b>	<b>Dirección</b>				
PALMERITAS	Zona verde Casa de la Cultura			X	12 DE NOVIEMBRE
URB. SEVILLA	Zonas verdes de acceso				
URB. SEVILLA	Zona verde aledaña portería				
URB. SEVILLA	Manzana 14				
VILLA ROSITA	Parque sobre Avenida Cordialidad			X	12 DE NOVIEMBRE
VILLA ROSITA	Parque interno				
CIUDAD JARDIN	Parque sobre vía de acceso			X	13 DE NOVIEMBRE
CIUDAD JARDIN	Rotonda				
JUAN PABLO II	Zonas verdes				
JUAN PABLO II	Parque central				
REFUGIO DE LA CAROLINA	Zonas verdes				
VILLA CAROLINA	Zonas verdes				
VILLA CAROLINA	Zonas verdes de acceso vía principal				
CIUDAD JARDIN	Rotonda C.C Gran Manzana Zonas Verdes C.C Gran Manzana				
CIUDAD JARDIN	Ciudad Jardín Calle 39H - Cra. 31C				
LA CAROLINA	Zona Verde Separador ( Cuneta) de la Av. Principal de la Carolina CII 39 H				
TERMINAL	Zona Verdes Palmas de Salamanca - Vía Campaña				
TERMINAL	Separador Terminal de Transporte Vía Campaña				
LAGUNA CLUB	Zona verde de acceso		X		14 Y 15 DE NOVIEMBRE
PUERTA DE LAS AMERICAS	Zonas verdes de acceso				
LA BOQUILLA	Zonas verdes internas				
MANZANILLO	Zona verde de acceso				
ZONA PERIMETRAL	Paseo peatonal	X			18, 19 Y 20 DE NOVIEMBRE
ZONA PERIMETRAL	Zona contra las casas				
ZONA PERIMETRAL	Lote CAI				
ZONA PERIMETRAL	IED Omaira Sanchez				
SAN FRANCISCO	Zonas verdes calle 76				
SAN FRANCISCO	Caño y cancha deportiva (colegio)				
DANIEL LEMAITRE	Zona verde alrededor Colegio Santa María				
SAN FRANCISCO	Zona Verde colindante con pista de Aeropuerto CII. 78 - 79				
VILLA INDIA	Zonas verdes de acceso	X			21, 22, 24, 25, 26 DE NOVIEMBRE
VILLA INDIA	Lote antigua constructora				
VILLA INDIA	Casa comunitaria				
COLOMBIATON	Zonas verdes de acceso				
COLOMBIATON	Manzana 1A y 1E				

 <b>PACARIBE</b> <small>S.A.S. E.S.P.</small>	Programa corte de césped noviembre 2025	Frecuencia. (No Veces Año )			Fecha
		12	10	8	
Sector	Dirección				
COLOMBIATON	Manzana 2	X			21, 22, 24, 25, 26 DE NOVIEMBRE
COLOMBIATON	Manzana 3A y 3C				
COLOMBIATON	Manzana 4F				
COLOMBIATON	Manzana 5A				
COLOMBIATON	Manzana 7D y 6D				
COLOMBIATON	Manzana 7D casa 929				
COLOMBIATON	CAI alrededores				
COLOMBIATON	Zona verde alrededores Iglesia				
COLOMBIATON	Zona verde frente parque manzana 7				
FLOR DEL CAMPO	IED				
FLOR DEL CAMPO	Manzana 1				
FLOR DEL CAMPO	Manzana 2, 2A y 2B				
FLOR DEL CAMPO	Manzana 3A y 3C				
FLOR DEL CAMPO	Manzana 4				
FLOR DEL CAMPO	Manzana 5				
FLOR DEL CAMPO	Manzana 6				
FLOR DEL CAMPO	Manzana 7				
FLOR DEL CAMPO	Manzana 8				
FLOR DEL CAMPO	Manzana 9				
FLOR DEL CAMPO	Manzana 10				
FLOR DEL CAMPO	Manzana 10				
FLOR DEL CAMPO	Manzana 11				
FLOR DEL CAMPO	Manzana 11E				
FLOR DEL CAMPO	Manzana 11C lote 17				
FLOR DEL CAMPO	Manzana 11D lote 18				
FLOR DEL CAMPO	Manzana 12D lote 18				
FLOR DEL CAMPO	Zona verde entre manzana 4 y 8				
BICENTENARIO	Zonas verdes				
BICENTENARIO	Zonas verdes acceso y rotonda Bicentenario- Villas de Aranjuez				
BICENTENARIO	Zonas verdes torres Ciudad de Bicentenario				
BICENTENARIO	Zonas verdes casas 2 pisos Bicentenario				
BICENTENARIO	Parque de Recreo Deportivo de Bicentenario zona verde -77				
VILLAS DE ARANJUEZ	Zonas verdes				
VILLAS DE ARANJUEZ	Zona verde separador central hasta casas nuevas Bicentenario				
CIUDAD DEL BICENTENARIO	Zona Verde Ciudad del Bicentenario Tv. 82 - Cra. 123 C				

 <b>PACARIBE</b> <small>S.A.S. E.S.P.</small>	Programa corte de césped noviembre 2025	Frecuencia. (No Veces Año )			Fecha
		12	10	8	
<b>Sector</b>	<b>Dirección</b>				
CIUDAD DEL BICENTENARIO	Ciudad del Bicentenario Tv. 82 - Cra. 123 C	X			21, 22, 24, 25, 26 DE NOVIEMBRE
CIUDAD DEL BICENTENARIO	Zona verde desde la Carrera 166, ingresando por la transversal 78				
CANAPOTE	Parque Iglesia de Canapote			X	27 DE NOVIEMBRE
CHAMBACU	Zona verde costado calle 34A				
CHAMBACU	Calle 34A zona Joselito Placa				
CHAMBACU	Parqueadero externo Edificio Inteligente				
CHAMBACU	Alrededores Parque Espíritu del Manglar				
CHAMBACU	Estación de Policía Caribe Norte				
PAPAYAL	Carrera 14 calles 40 a 34A			X	27 DE NOVIEMBRE
PAPAYAL	Callejón de los Besos calle 43				
PEDRO SALAZAR	Detrás del Mercado de Santa Rita				
TORICES	Carrera 16 calle 44				
TORICES	Parque Carlos Romero carrera 14 calle 52			X	27 DE NOVIEMBRE
CRESPITO	Parque de Crespito Cll. 69 - Cra. 14				
SANTA RITA ( Pedro Salazar	Zona Verde colindantes con cancha c* Cra. 19 - Cll. 54				
POZON	Terraplén			X	28 Y 29 DE NOVIEMBRE
POZON	Casa de Cultura				
POZON	Parque Nueva Estación de Policía				
POZON	Zona Verdes Institución 14 de Febrero Pozón Tv. 72 - Cra. 87				
POZON	Isla de León Barrio pozón				
POZON	Sector 20 de Enero Entre las transv 75 - 77 y Carreras 90A y 90				
POZON	Parque Santa Eduvigés. Pozón Tv. 70				
VILLAS ESTRELLA	Zona Verde Carioca Tv. 53				
CORDIALIDAD	Bomba del Gallo hasta Villa Rosita			X	15 -30 DE NOVIEMBRE
GAVIOTAS	Desde Éxito Castellana hasta Gaviotas				
LOS 4 VIENTOS	Parque lineal avenida Pedro Heredia 4 Vientos				
PEDRO HEREDIA	Separador desde Puente de Chambacu hasta María Auxiliadora				
LA MAGDALENA	Cancha deportiva				
OLAYA	Parque avenida Olaya frente Estación de Policía				
OLAYA SECTOR RICAUTE	Zona verde detrás del Colegio San Felipe Nery				
LA ESPERANZA	Rotonda la Esperanza Av. Pedro Romero, Intersección Cll 33, Cll 30 y Carrera 29 A				
LA CANDELARIA	Parque IE Pedro Romero Av. Pedro Romero - Cll. 32				

 <b>PACARIBE</b> <small>S.A.S. ESP.</small>	Programa corte de césped noviembre 2025	Frecuencia. (No Veces Año )			Fecha
Sector	Dirección	12	10	8	
OLAYA HERRERA - LIBANO	Rotonda Calle 31 B con Carrera 50 ( Uni-Colombo)			X	15 -30 DE NOVIEMBRE
OLAYA HERRERA S. CENTRAL	Parque lineal Olaya Herrera sector central calle Calle Colombia. Cra. 61				
Novedades					
EL CABRERO	Parque Apolo ( Obras por reconstrucción)	No se programó			
CENTRO	Parque Centenario ( Obras por reconstrucción)	No se programó			
PIE DEL CERRO	Reloj Solar ( Obras por reconstrucción)	No se programó			
PIE DE LA POPA	Avenida El Lago (calle 29B) paseo peatonal carrera 18B	Programado 2.717,6 Mts2			
CHAMBACU	Estación de Policía Caribe Norte	Programado 4.493,97 Mts2			
Nota: Este cronograma puede sufrir variaciones por eventos de fuerza mayor o casos fortuitos.					